KOORDINAČNÍ SITUACE

M 1:1000

KM 3,5 - 4,3

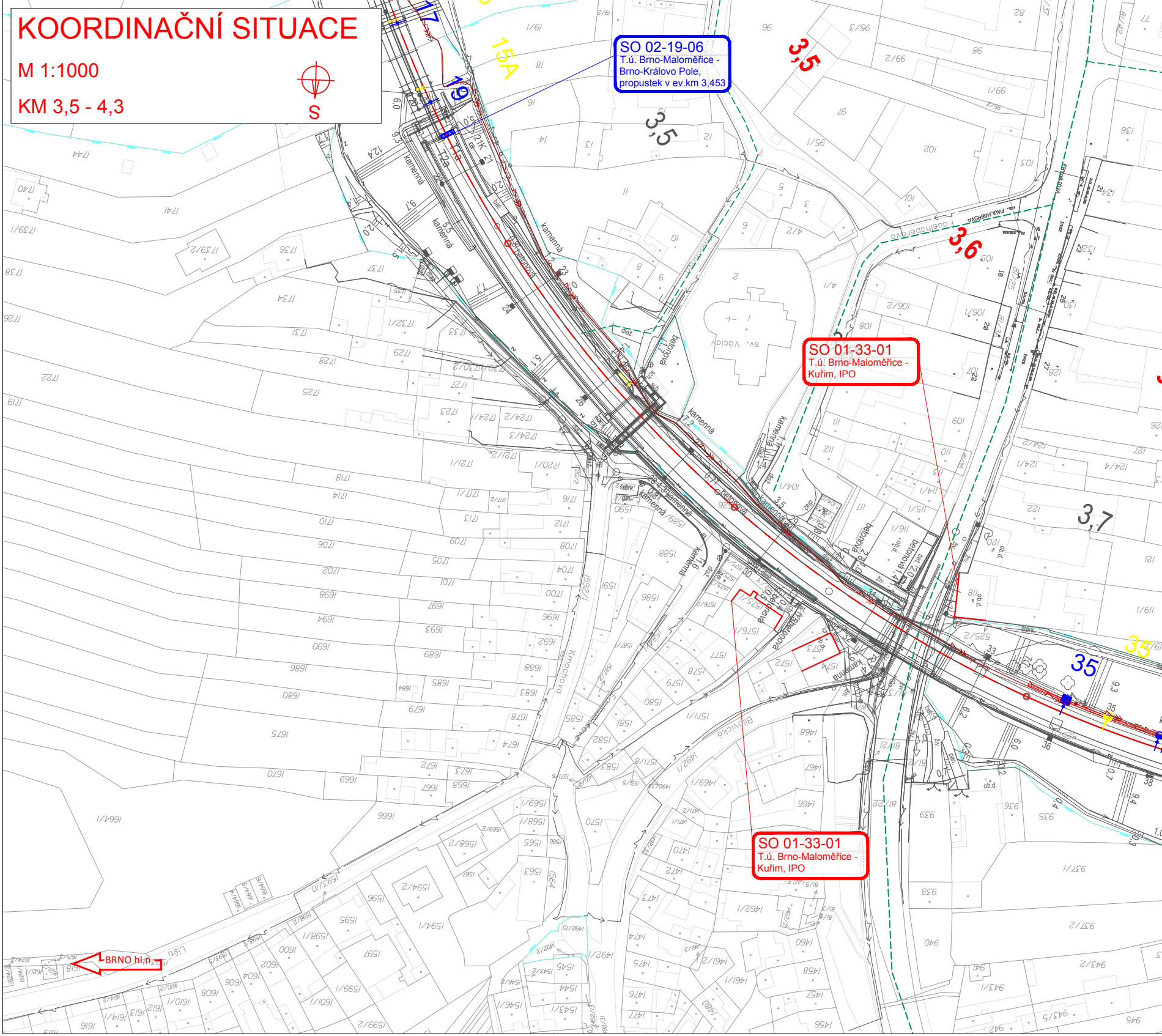
S
SO 02-19-06
T.ú. Brno-Maloměřice - Brno-Královo Pole, propustek v ev.km 3,453
SO 01-33-01
T.ú. Brno-Maloměřice - Kuřim, IPO
SO 01-33-01
T.ú. Brno-Maloměřice - Kuřim, IPO
BRNO hl.n.
3,5
3,5
3,6
3,7
15A
17
19
35
35
kamenná
Kamenná
Krnochova
Bílovická
Líšeň
Faulhaberova
Erbenova
Lissitzkého

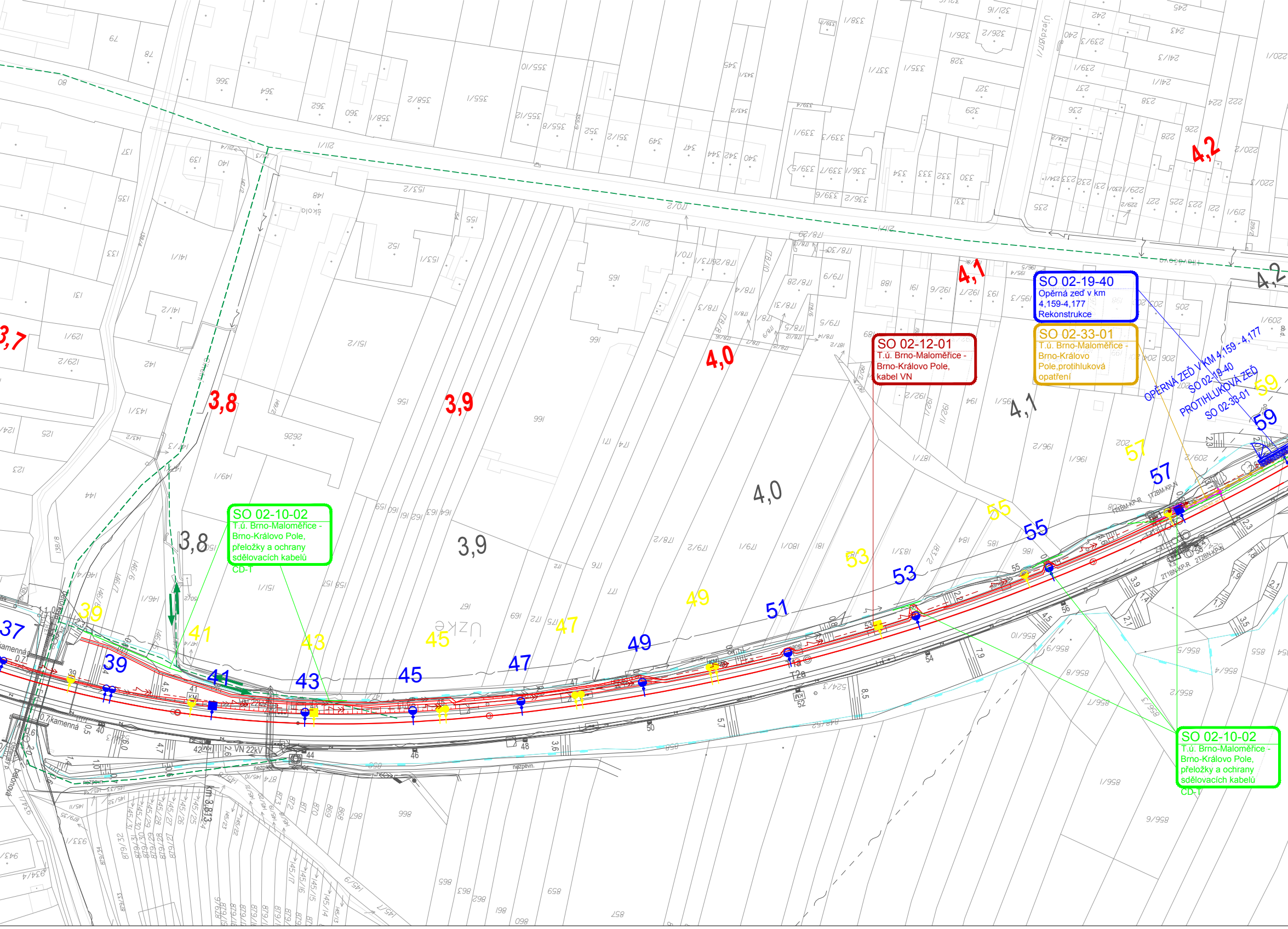

3,7
3,8
3,9
4,0
4,1
4,2
3,8
3,9
4,0
4,1
4,2
37
39
41
43
45
47
49
51
53
55
57
59
39
41
43
45
47
49
51
53
55
57
59
Újezd
Úzké
kamenná
0,7 kamenná
VN 22kV
nezpevn.
km 3,813
škola
T1a
T2a
OPĚRNÁ ZEĎ V KM 4,159 - 4,177
SO 02-19-40
PROTIHLUKOVÁ ZEĎ
SO 02-33-01

SO 02-19-40
Opěrná zeď v km 4,159-4,177
Rekonstrukce

SO 02-33-01
T.ú. Brno-Maloměřice - Brno-Královo Pole,protihluková opatření

SO 02-12-01
T.ú. Brno-Maloměřice - Brno-Královo Pole, kabel VN

SO 02-10-02
T.ú. Brno-Maloměřice - Brno-Královo Pole, přeložky a ochrany sdělovacích kabelů CD-T

SO 02-10-02
T.ú. Brno-Maloměřice - Brno-Královo Pole, přeložky a ochrany sdělovacích kabelů CD-T

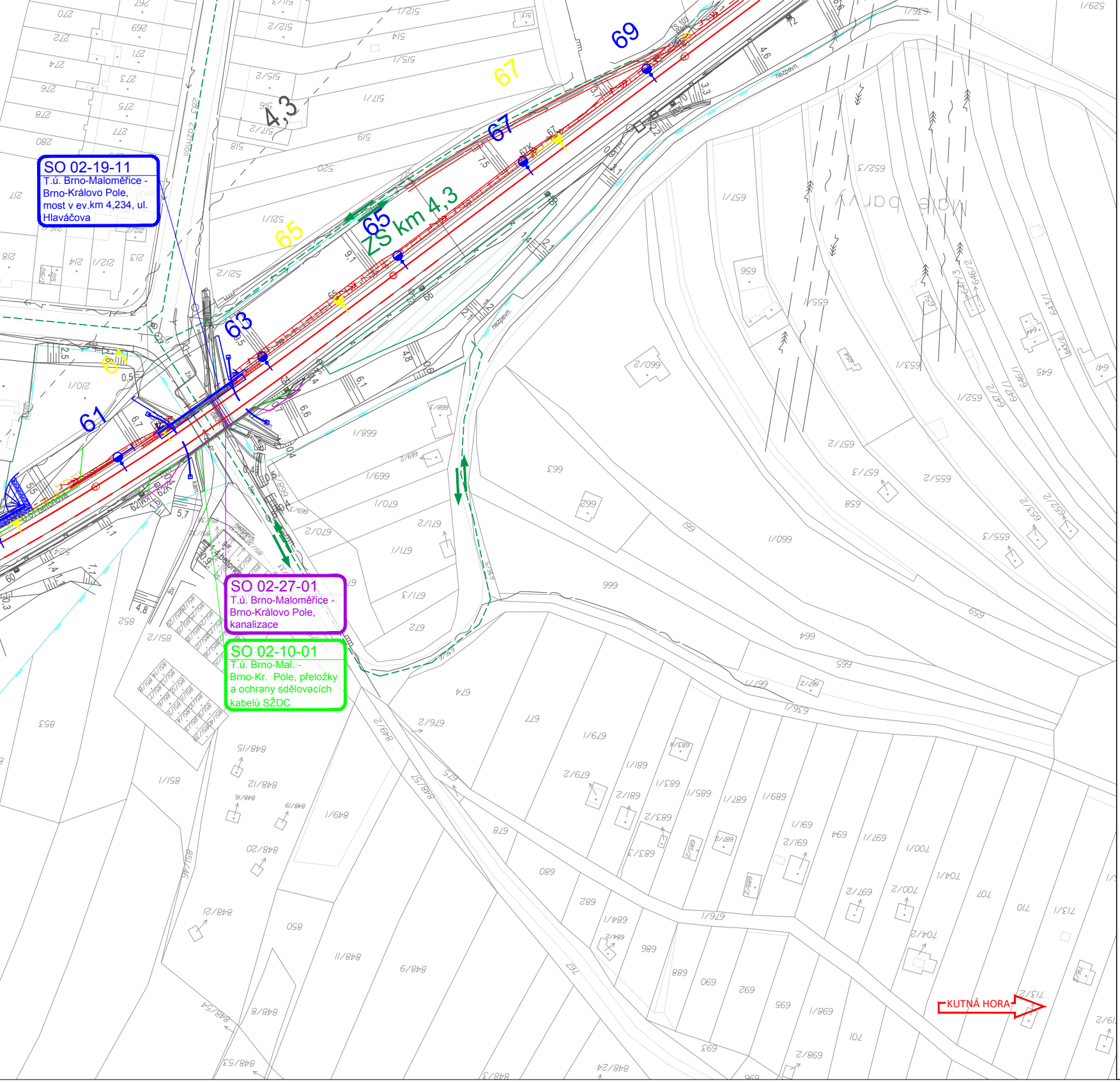
SO 02-19-11
T.ú. Brno-Maloměřice - Brno-Královo Pole, most v ev.km 4,234, ul. Hlaváčova
SO 02-27-01
T.ú. Brno-Maloměřice - Brno-Královo Pole, kanalizace
SO 02-10-01
T.ú. Brno-Mal. - Brno-Kr. Pole, přeložky a ochrany sdělovacích kabelů SŽDC
ZS km 4,3
4,3
61
63
65
67
69
Malé Ponávky
nezpevn.
KUTNÁ HORA

LEGENDA

- STÁVAJÍCÍ KOLEJE A JINÉ STÁVAJÍCÍ
- NOVÉ KOLEJE, KOMUNIKACE, MOSTY
- NOVÉ MOSTNÍ OBJEKTY
- DEMOLICE A DEMONTÁŽE
- PROTIHLUKOVÉ OBJEKTY
- KABELOVODY
- HLAVNÍ KABELOVÁ TRASA
- ODVODNĚNÍ KOLEJIŠTĚ
- VODOVODY
- KANALIZACE
- SILNOPROUDÉ ZAŘÍZENÍ
- SDĚLOVACÍ ZAŘÍZENÍ
- SDĚLOVACÍ ZAŘÍZENÍ - PROVIZORNÍ
- ZABEZPEČOVACÍ ZAŘÍZENÍ
- ZABEZPEČOVACÍ ZAŘÍZENÍ - PROVIZ
- SIGNÁLNÍ PÁSKY U VÝPRAVNÍ BUDO
- TRAKČNÍ VEDENÍ
- TRAKČNÍ VEDENÍ - PROVIZORNÍ
- CHODNÍK
- PROVIZORNÍ CHODNÍK
- VOZOVKA
- NÁSTUPIŠTĚ
- SVAHOVÉ TVÁRNICE
- VEGETAČNÍ ÚPRAVY - ZATRAVNĚNÍ
- Q100 SVITAVA
- SOUVISEJÍCÍ STAVBA
- SOUVISEJÍCÍ STAVBA - II. ETAPA
- KATASTRÁLNÍ MAPA
- HRANICE KATASTRŮ
- HRANICE OBVODU DRÁHY - POZEME
- HRANICE OBVODU DRÁHY - POZEME
- POV - TRASY
- POV - ZAŘÍZENÍ STAVENIŠTĚ
- POV - PŘÍJEZD NA STAVENIŠTĚ

LEGENDA STÁVAJÍCÍCH SÍTÍ

- VODOVOD PITNÁ VODA
- VODOVOD UŽITKOVÁ VODA
- KANALIZACE
- KANALIZACE JEDNOTNÁ
- KANALIZACE DEŠŤOVÁ
- KANALIZACE SPLAŠKOVÁ
- KANALIZACE VÝTLAK
- NN KABELY
- NN NADZEMNÍ VEDENÍ
- VN KABELY
- VN NADZEMNÍ VEDENÍ
- VVN KABELY
- VVN NADZEMNÍ VEDENÍ
- NTL PLYNOVOD
- STL PLYNOVOD
- VTL PLYNOVOD
- SDĚLOVACÍ KABELY
- SDĚLOVACÍ NADZEMNÍ VEDENÍ
- RADIOVÉ SÍTĚ
- ZABEZPEČOVACÍ KABELY
- HORKOVOD
- PAROVOD
- TEPLOVOD

OBJEKTY
Y, POZEMNÍ STAVBY

sfdi
STÁTNÍ FOND DOPRAVNÍ INFRASTRUKTURY

SPRÁVA ŽELEZNIC

STAV

ORNÍ STAV
VY

K SŽ
K ČD

			ČÍSLO SOUPRAVY:
REVIZE Č.	DATUM	ZMĚNA	

Společnost SUDBR-SAGASTA pro DSP+PDPS+AD "Rekonstrukce ŽST Brno - Královo Pole"

Společník 1 (vedoucí společník):

SUDOP BRNO

SUDOP BRNO, spol. s r.o.
Kounicova 26
611 36 Brno

Společník 2

SAGASTA

SAGASTA, s.r.o.
Novodvorská 1010/14
142 00 Praha 4

OBJEDNAVATEL: Správa železnic, s.o., Dlážděná 1003/7, 110 00 Praha 1
Stavební správa východ (organizační jednotka)

tel. : +420 972 625 804
E-mail: sudop@sudop-brno.cz

PROFESNÍ SKUPINA: 34
INŽENÝRING

VEDOUCÍ PROF. SKUPINY
Ing. Kamil Chmela

GENERÁLNÍ ŘEDITEL
Ing. Kamil Chmela

ODPOVĚDNÝ PROJ. ZAKÁZKY
Ing. Kamil Chmela

ODPOVĚDNÝ PROJ. PS, SO
Lukáš Harapát

NAVRHL, VYPRACOVAL
Lukáš Harapát

KONTROLOVAL
Ing. Kamil Chmela

KRAJ: Jihomoravský

POVĚŘENÝ OÚ: Úřad m.č.m. Brna, Brno-Královo Pole

STUPEŇ: PDPS

REKONSTRUKCE ŽST. BRNO - KRÁLOVO POLE

Koordinační situační výkres

ZAK. ČÍSLO
20062-01-0721

ARCH. ČÍSLO
2021120001

MĚŘÍTKO
1 : 1000

POČET FORMÁTŮ
7 A4

DATUM: 06/2022

ČÁST DOKUM.
C.3

PŘÍLOHA
02